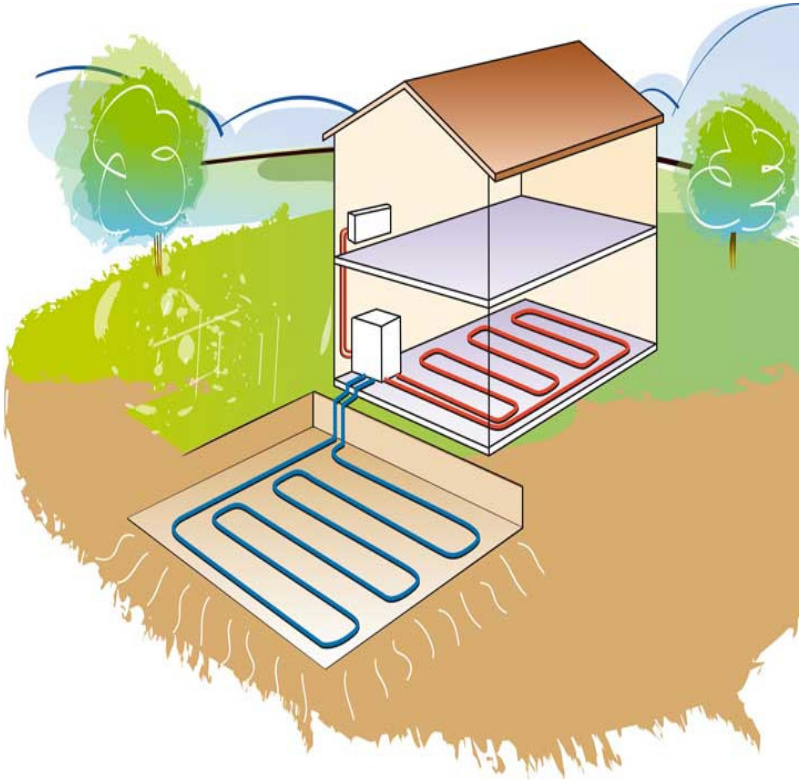

<u>Document 2</u> : la géothermie dans un maison individuelle

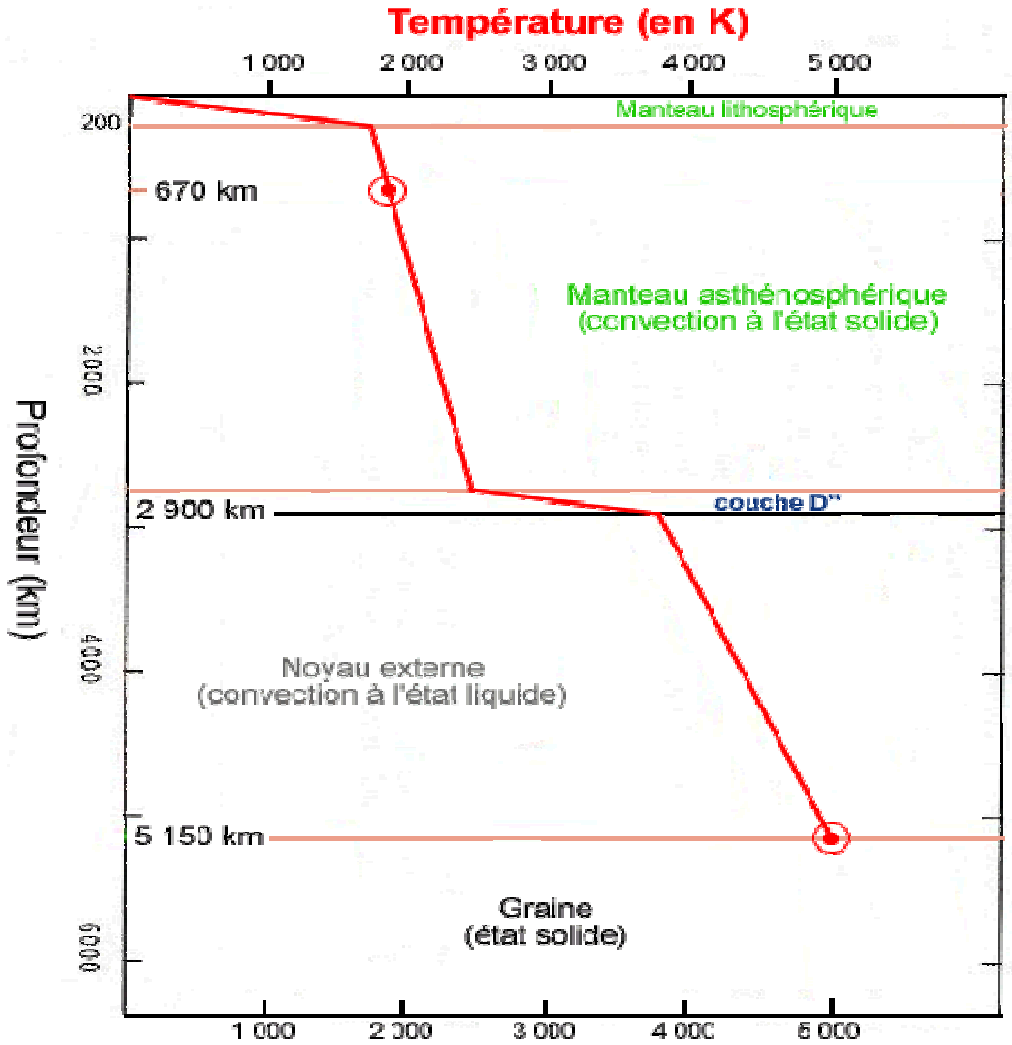

<u>Document 3</u> : notion de gradient géothermique

ressources géothermiques d'après actes du colloque C7 BRGM 1980

(petit problème de légende pour les zones rouges)

Document 4 : carte des aquifères d'eau chaude en France

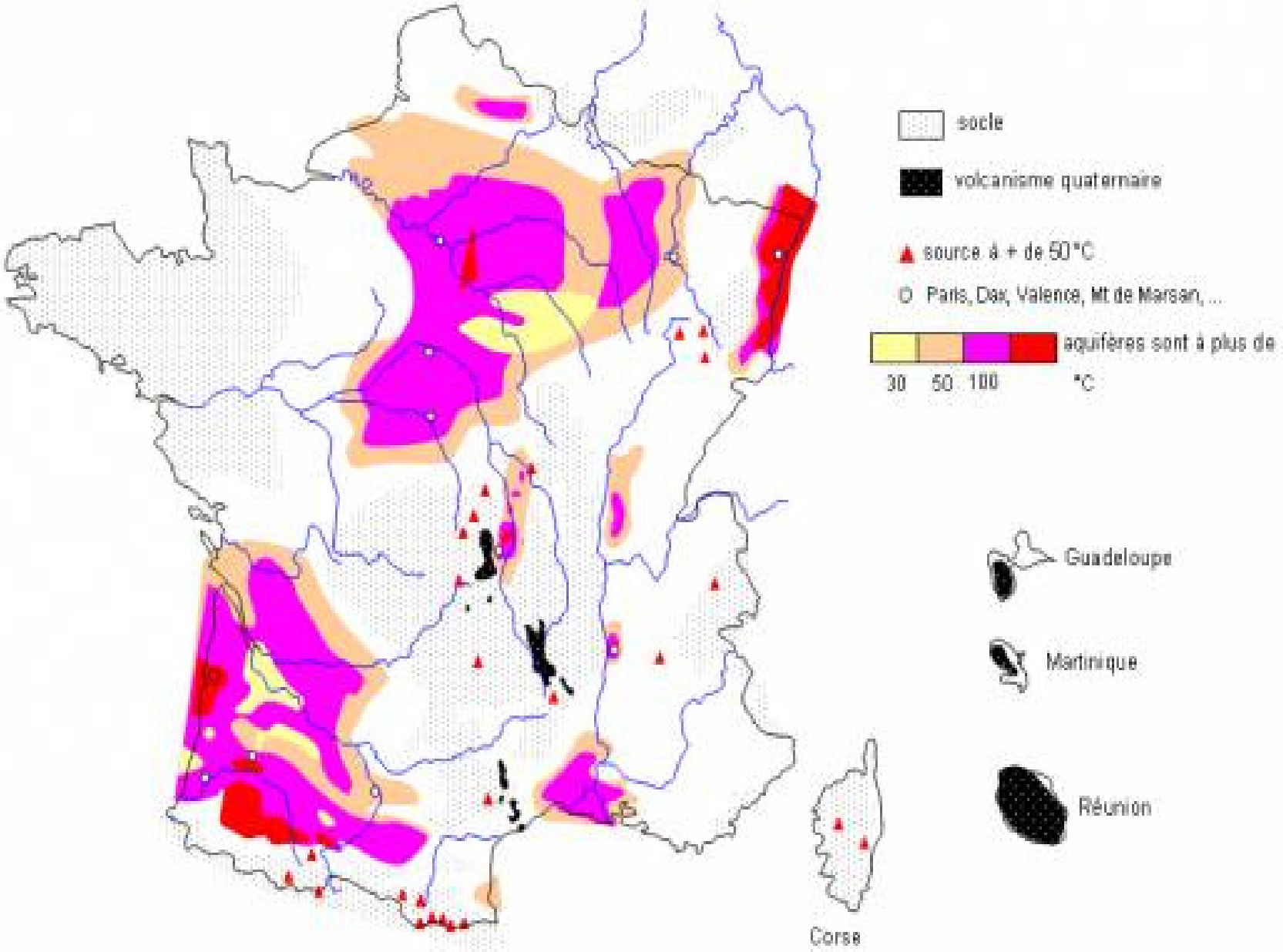

Document 5 : la centrale géothermique de Bouillante (Guadeloupe).
La Guadeloupe est située dans les Antilles, archipel lié à une zone de subduction.

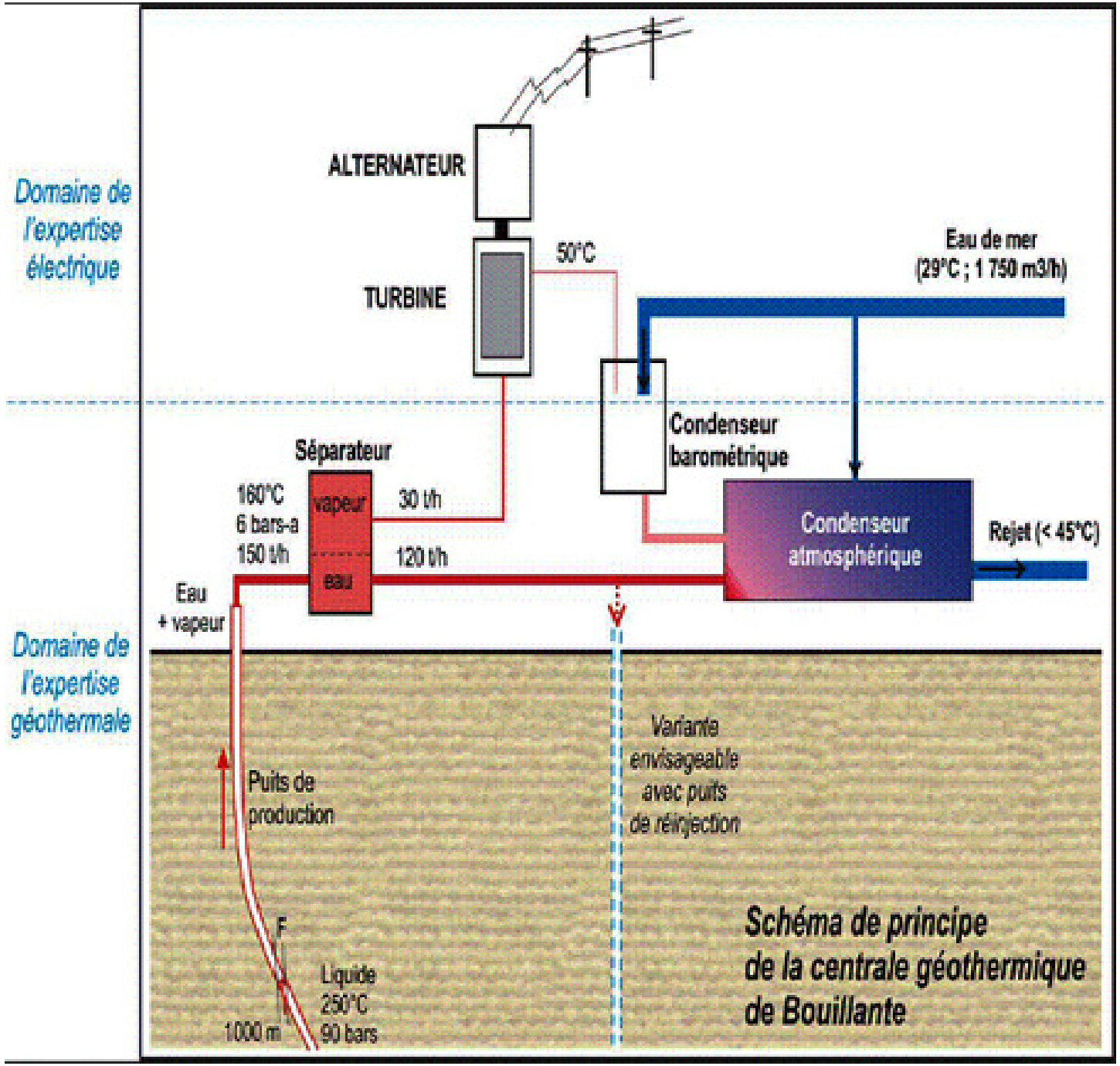
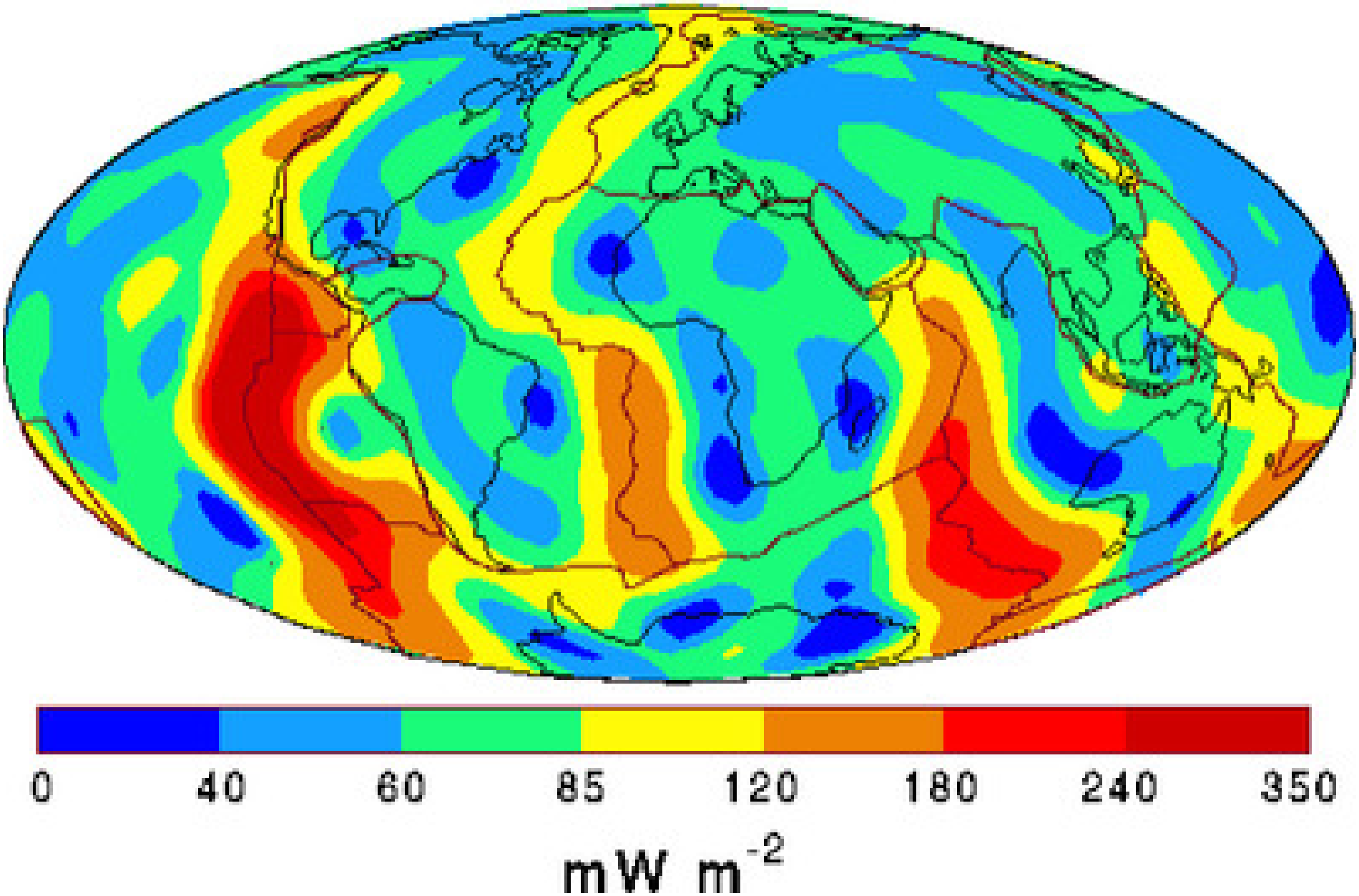
Document 6 : le flux géothermique mondial en surface.